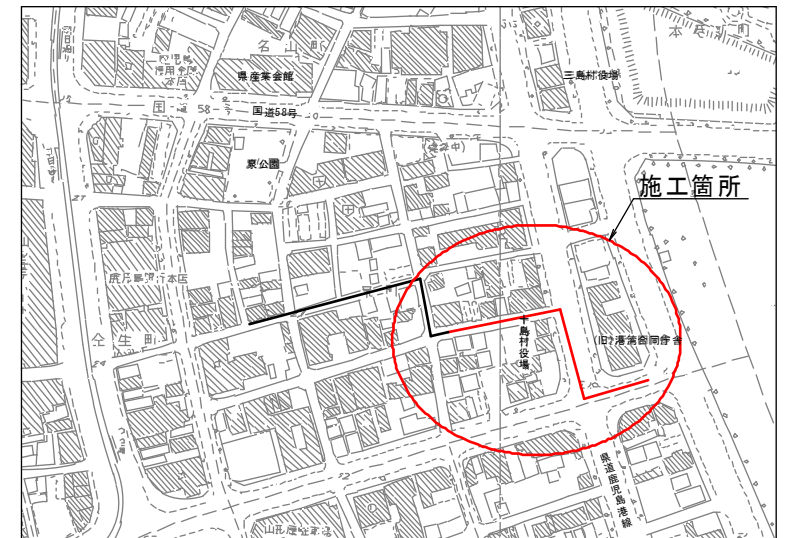
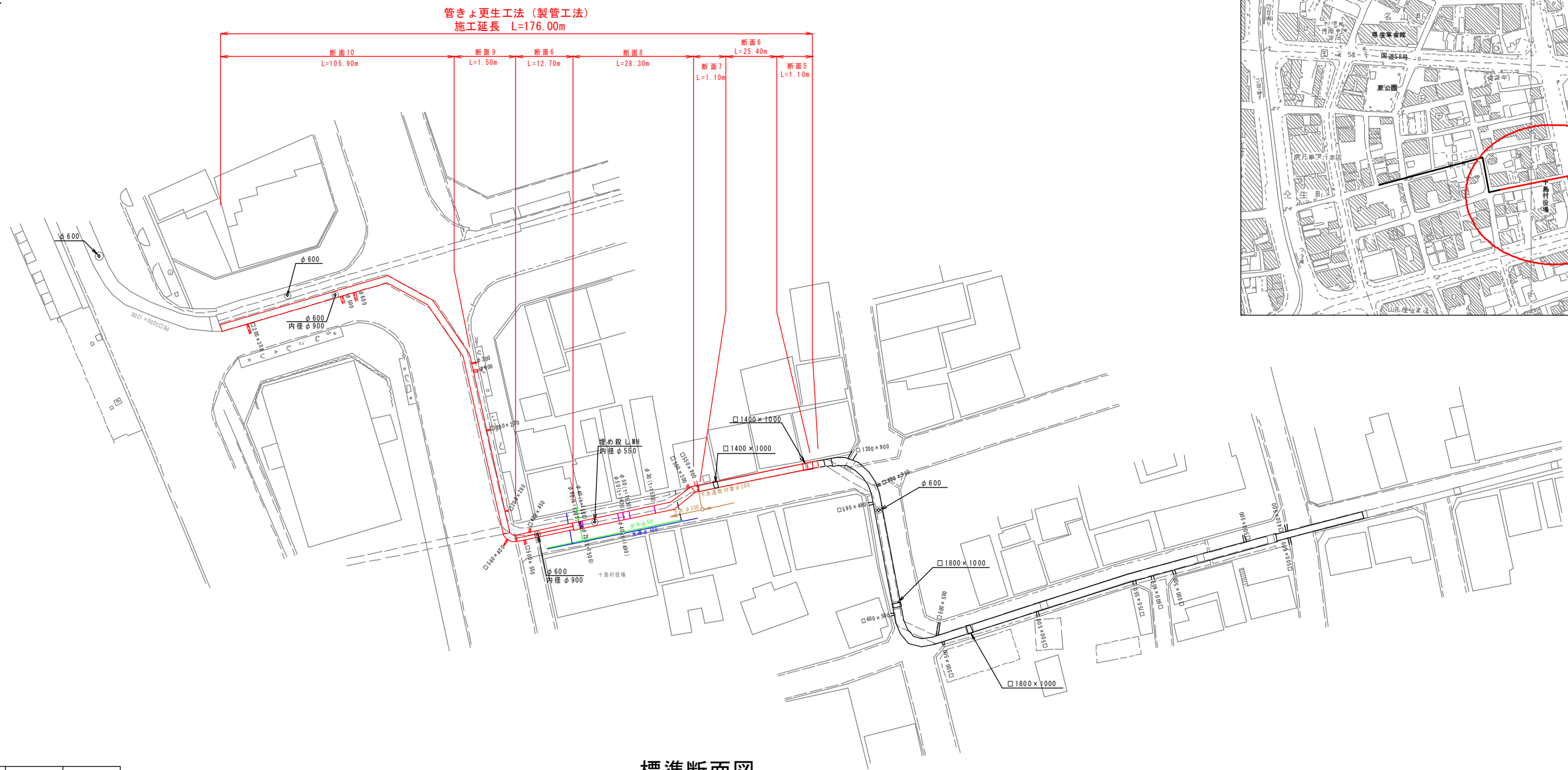


平面図
S=1:500

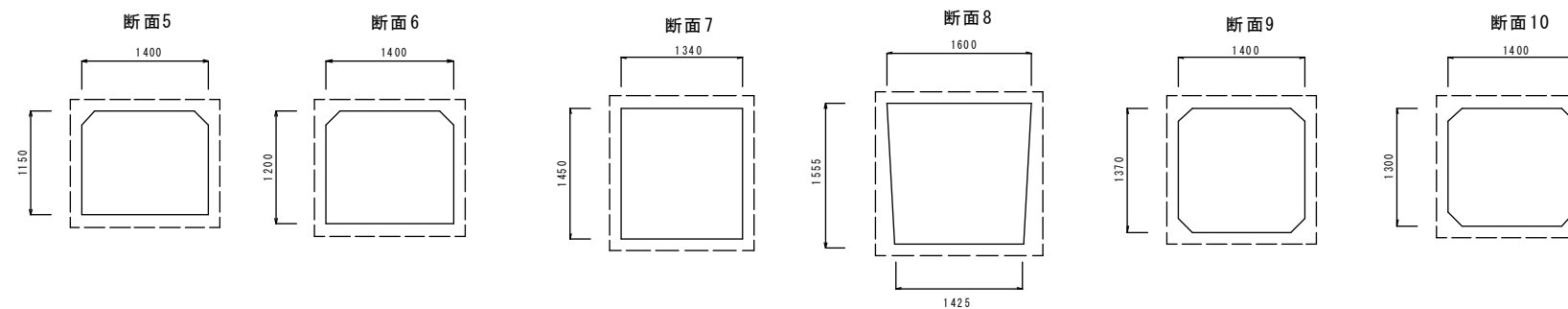
位置図
S=1:2,500



標準断面図

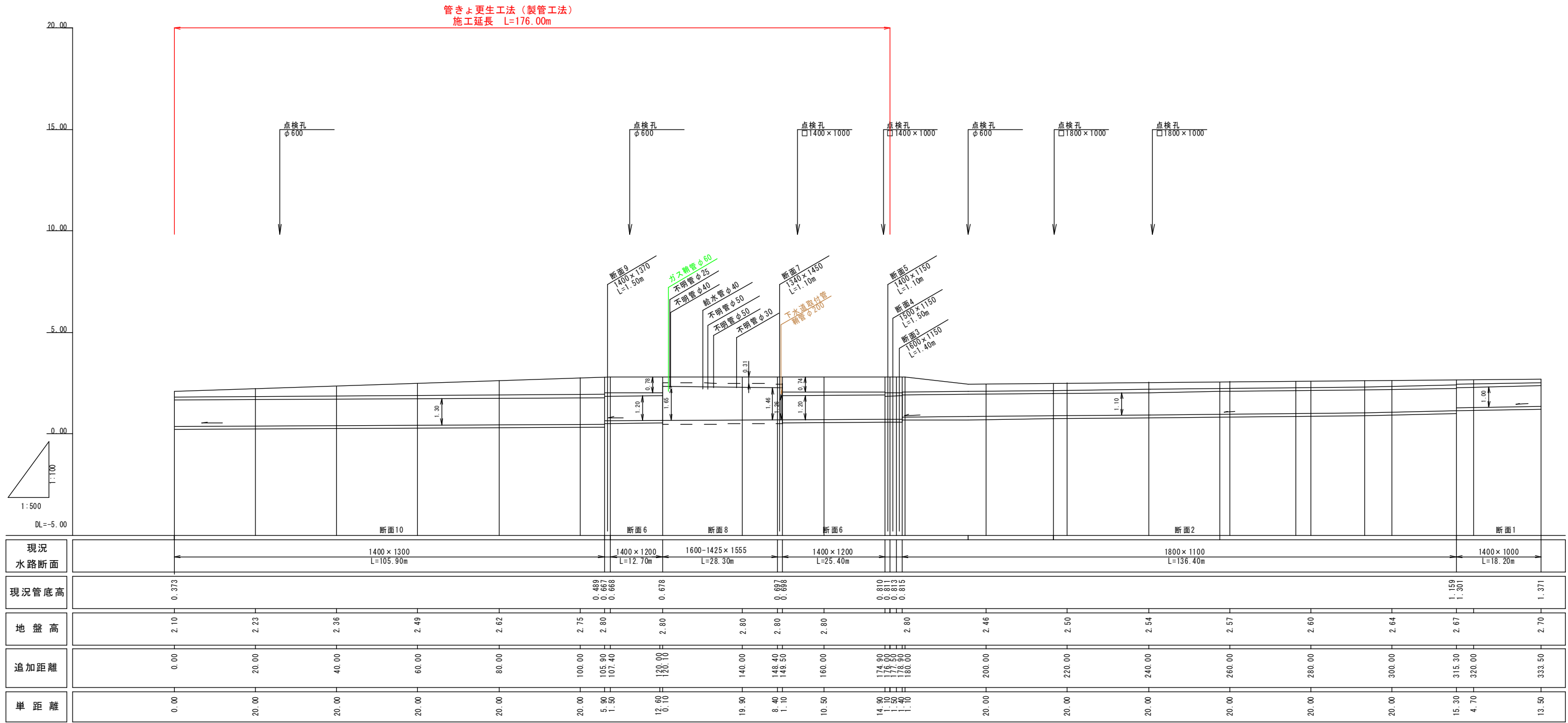
S=1:40

開口数量		
形状	位置	数量
□200×270	側壁	1
□200×280	側壁	1
□300×300	側壁	1
□400×450	側壁	1
□500×300	側壁	1
□500×550	側壁	1
□550×900	側壁	1
□560×400	側壁	1
□1400×1000	頂版	2
φ200	側壁	1
φ500	側壁	1
φ600	側壁	2
φ900	頂版	2



鹿児島市公共下水道			
工事名	本港水路第3支線改築工事（その2）		
工事箇所	鹿児島市泉町ほか		
図面名称	位置図、平面図、標準断面図	図面番号	1 / 2 No.
縮尺	図示		
鹿児島市水道局			

縦断図
V=1:100 H=1:500



鹿 児 島 市 公 共 下 水 道			
工事名	本 港 水 路 第 3 支 線 改 築 工 事（ そ の 2 ）		
工事箇所	鹿 児 島 市 泉 町 ほ か		
図 面 名 称	縦 断 図	図面 番号	2 No. 2
縮 尺	図 示		
鹿 児 島 市 水 道 局			